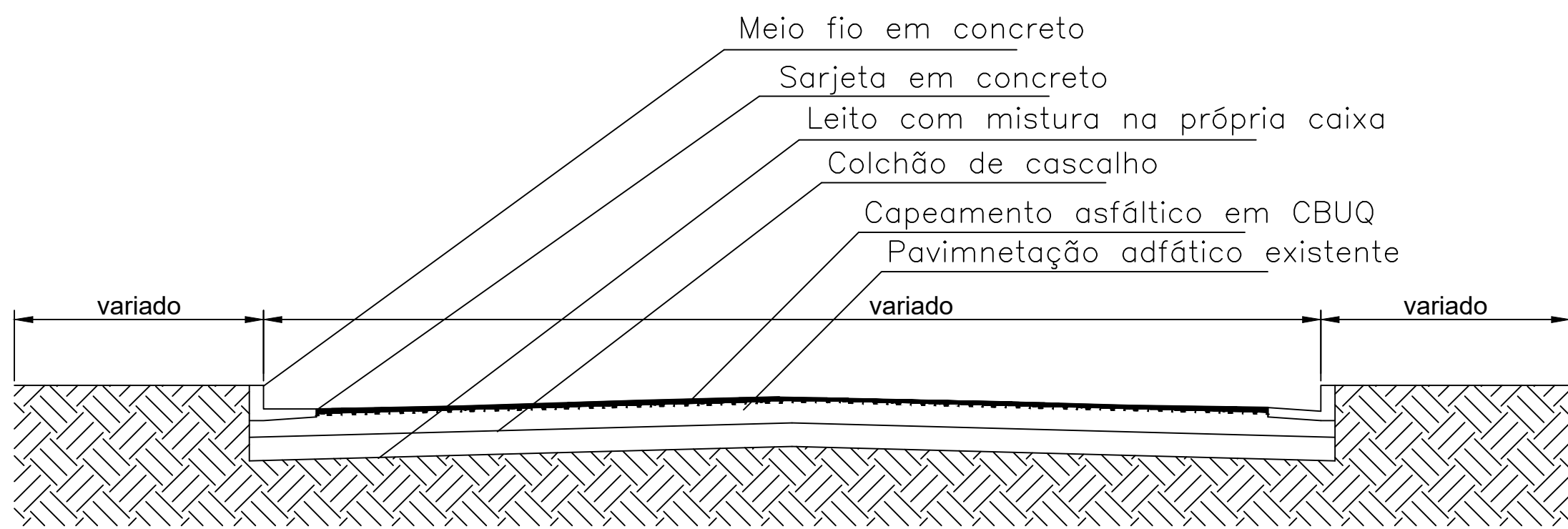


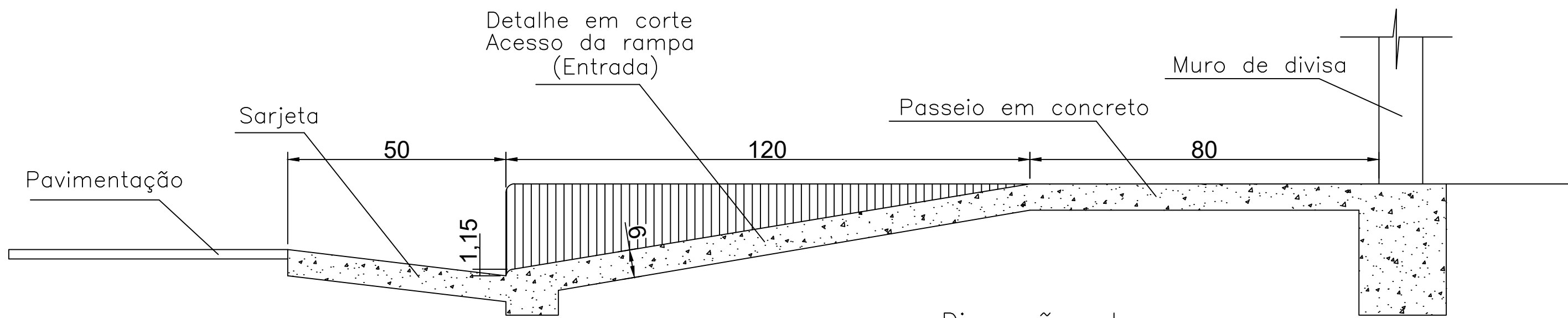
DETALHE - B
Corte

detalhamento de corte
da sarjeta e passeio
Escala 1:10



Seção Tipo (Corte Transversal)

Escala 1:50



Dimensões de rampa
de passeio em concreto
Escala 1:10

DETALHE - A
Corte

LEGENDA

PI – Placa de identificação de rua

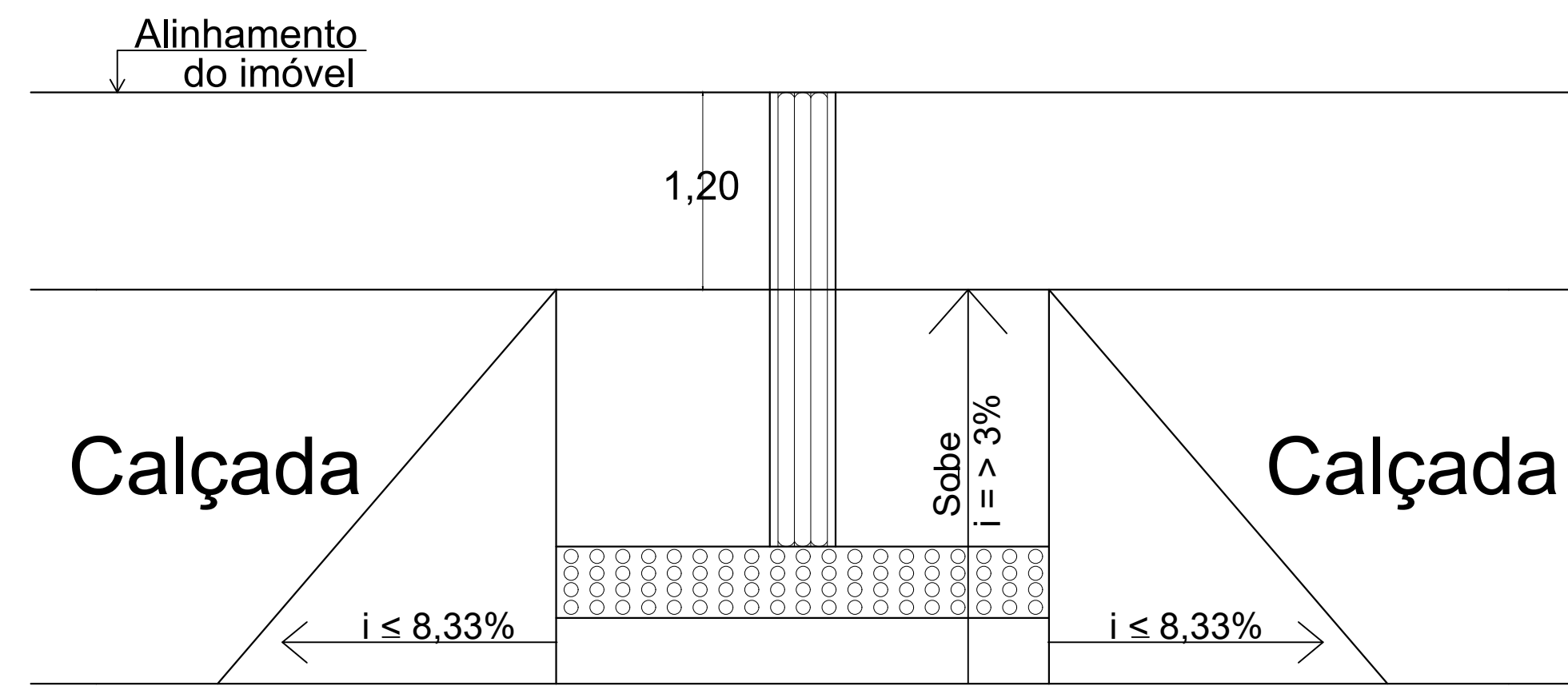
LRE – Linha de retenção

FTP – Faixa de travessia de pedestre

A-32B – Placa de indicação de "Passagem sinalizada de pedestre"

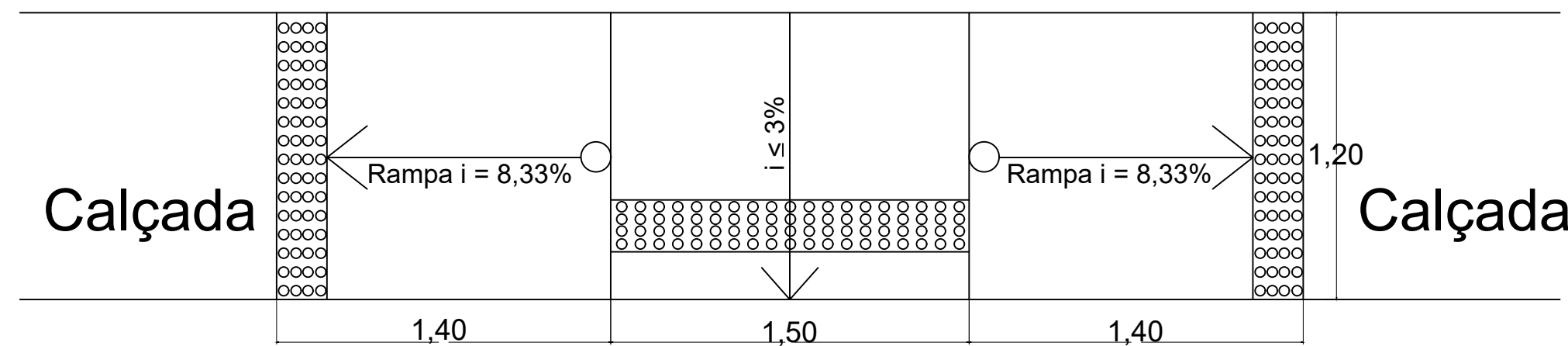
R1 – Placa de sinalização PARE

As cores indicadas pela Resolução nº 160/04 do CONTRAM e a Branca



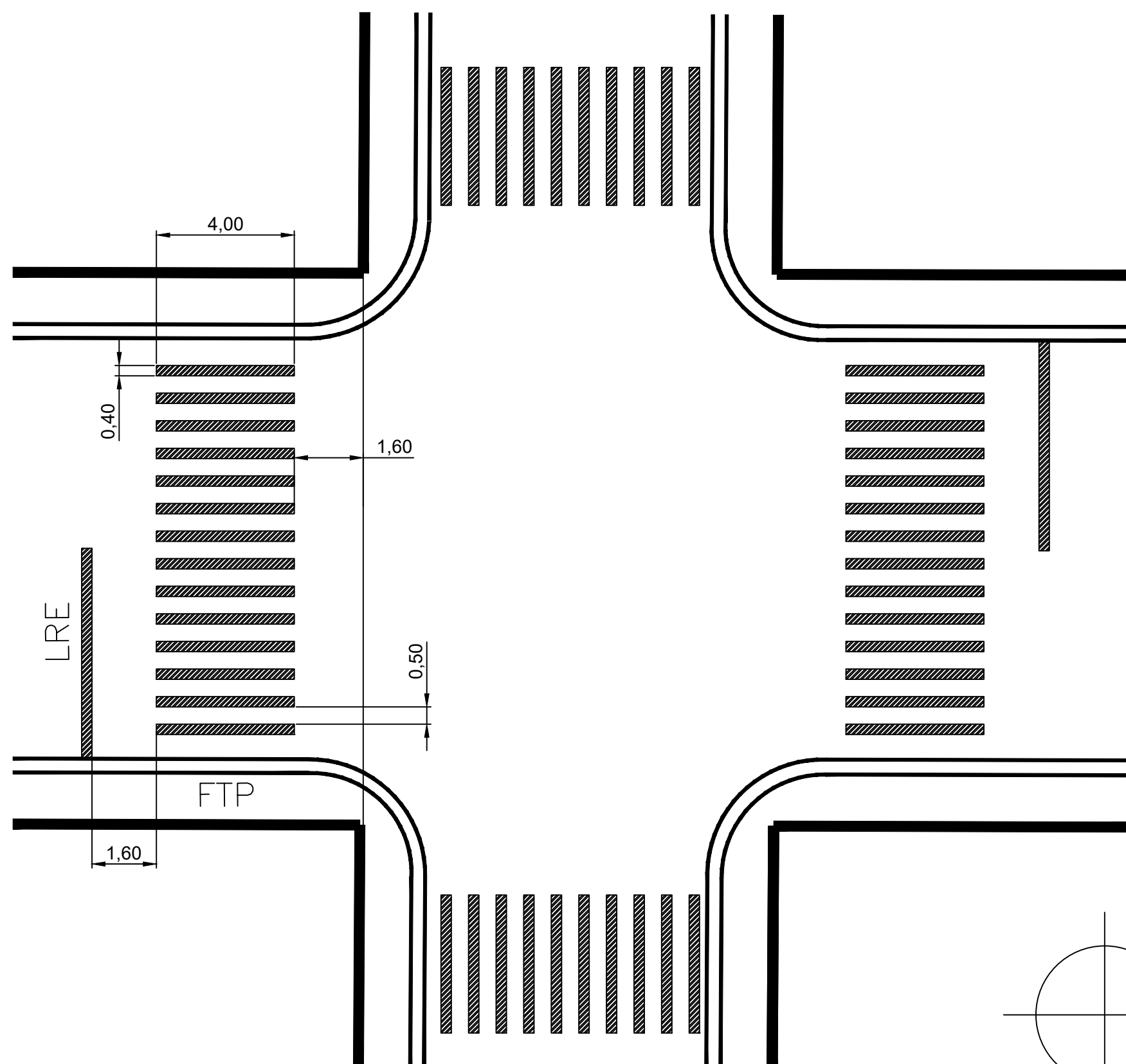
DETALHAMENTO
RAMPA TIPO "1"

RAMPA DE PASSEIO
EM CONCRETO
Sem escala definida




DETALHAMENTO
RAMPA TIPO "2"

Dimensões de rampa
de passeio em concreto
SEM ESCALA DEFINIDA



DETALHE

Escala 1:100



PERSPECTIVA
RAMPA TIPO "2"

de passeio em concreto
SEM ESCALA DEFINIDA

OBSERVAÇÕES:	REVISÕES:	PREFEITURA MUNICIPAL:			ESTRELA DO INDAIÁ	ESCALA:
		RESPONSÁVEL TÉCNICO:				INDICADA
		PREFEITO			PROJETO:	ÁREA PAVIMENTAÇÃO:
		Ricardo F. Poltronieri CREA 78.407 D/MG			RECAPEAMENTO ASFALTICO EM CBUQ	7.459,08 m²
		DATA:			CONTEUDO:	SARJETA / MEIO FIO
				maio 2026	Detalhamento rampa e sinalização	FOLHA:
						02/02